



[14/12/2017]

VAUX-LE-PÉNIL / Circulation à vélo depuis le groupe scolaire Gaston-Dumont jusqu'au collège La Mare aux Champs

APLE / Constats et propositions de modifications



1a et 1b. Rue des Trois Rodes

Afin de sécuriser la bande cyclable, il faudrait idéalement positionner toutes les places de stationnement le long de cette allée réservée aux vélos comme c'est le cas dans la partie haute ou à mi-parcours (cf. photos).

2. Carrefour rues des Trois Rodes / Raymond Hervillard / Sentier de l'Hailion

La bande cyclable s'achève brutalement. Il faudrait la matérialiser au niveau du stop et la poursuivre sur la rue d'Egrefin.

3a. Rue d'Égrefin 3b. Sentier de la Croix Saint-Marc

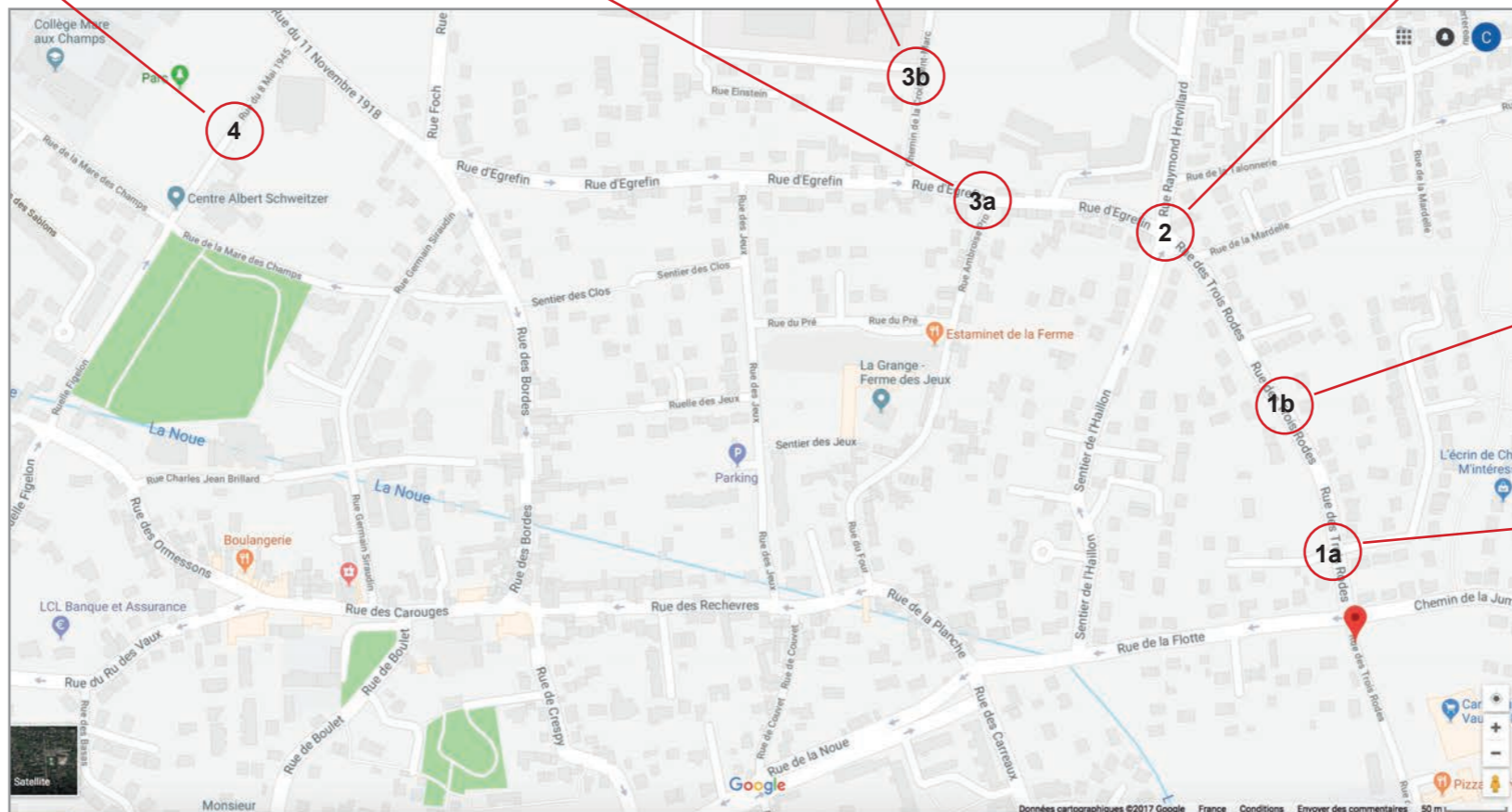
Pour rattraper le Sentier de la Croix Saint-Marc, de nombreux cyclistes empruntent une partie de la rue d'Égrefin en sens interdit ou sont obligés de monter sur le trottoir de droite qui est particulièrement étroit.

Le long du sentier de la Croix-St-Marc, un portail donne sur le parc de la résidence Fontaine-St-Marc (cf. détail photo). Si cette grille était ouverte et une allée aménagée, cela éviterait aux cyclistes le carrefour délicat des rues d'Egrefin/Hervillard/Trois Rodes/Sentier de l'Hailion car ils pourraient ensuite emprunter la rue de la Talonnerie.


Une autre possibilité consisterait à passer par le château d'Égrefin puis à déboucher sur le parking de la résidence, mais cela nécessite l'ouverture de deux passages successifs.

4. Rue du 8 mai 1945

Cette rue ne comporte pas de signalisation au sol pour la circulation à vélo. Dans le cadre d'un cheminement depuis l'allée des Terrains rouges, cela semble indispensable.



Compte tenu de la circulation en voiture dans la ville et de l'encombrement de certaines rues, il faudrait peut-être envisager 2 itinéraires :
- 1 pour l'aller qui passe par le Sentier de la Croix Saint-Marc et l'Allée des Terrains Rouges ;
- 1 pour le retour qui emprunte par exemple la rue d'Egrefin dans sa totalité, ce qui impliquerait de matérialiser au sol une bande cyclable.



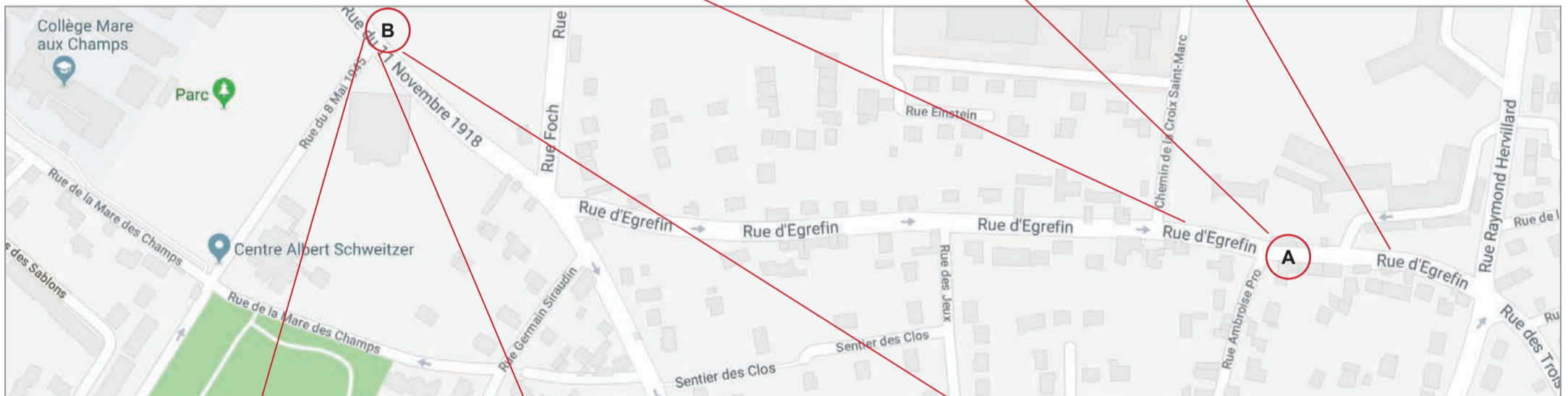
[07/07/2018]

VAUX-LE-PÉNIL / Circulation à vélo vers le collège

APLE / Constats et propositions de modifications

A. Rue d'Égrefin

Aménagements à prévoir pour rejoindre le chemin de la Croix Saint-Marc.



A. Place Nelson Mandela

Aménager des trottoirs surbaissés pour le franchissement de la voie publique à l'endroit des passages piétons.